



**COMISIÓN TÉCNICA INTERINSTITUCIONAL PARA LA GESTIÓN DE ACUÍFEROS
INVENTARIO GENERAL DE POZOS ACUÍFERO SARDINAL**

Fecha: 10/08/2017

Responsable: José Sibaja Alvarado

Pozo: BE-459
CN-511 # Expediente (si tiene): 12322 # Foto: X
CN-513

Propietario: Vista Prege Golf and Country Club

Contacto: Dany Ayala Teléfono: 8870-3751/2697-0169

Ubicación de campo: latitud - longitud

Tipo (marcar con x): Perforado
 Excavado

Caudalímetro (marcar con x): Sí
 No

Nivel del agua (si es posible la medición):

Equipado (marcar con x): Bomba
 Electricidad
 Armado

Uso: Riego campos de golf

Observaciones: No se permitió ingresar al sitio por lo que se va a coordinar con Fuerza Pública para una nueva visita

Recomendación:

Notificación: Sí Tipo de notificación:
 No



COMISIÓN TÉCNICA INTERINSTITUCIONAL PARA LA GESTIÓN DE ACUÍFEROS
INVENTARIO GENERAL DE POZOS ACUÍFERO SARDINAL

Fecha: 10/08/2017

Responsable: Jose Sotelo

Pozo: CN-612 # Expediente (si tiene): 15476 # Foto: _____

Propietario: Luis Angel Bustos

Contacto: Luis Angel Bustos Teléfono: 88646604 / 85827802

Ubicación de campo: latitud 276.899 longitud 347194

Tipo (marcar con x): Perforado
 Excavado

Caudalímetro (marcar con x): Si
 No

Nivel del agua (si es posible la medición): _____

Equipado (marcar con x): Bomba
 Electricidad
 Armado _____

Uso: Doméstico y abrevadero

Observaciones: _____

Recomendación: _____

Notificación: Si Tipo de notificación: _____
 No



COMISIÓN TÉCNICA INTERINSTITUCIONAL PARA LA GESTIÓN DE ACUÍFEROS
INVENTARIO GENERAL DE POZOS ACUÍFERO SARDINAL

Fecha: 10/08/2017

Responsable: Jose Sruja A.

Pozo: CW-341 # Expediente (si tiene): 12787. 17787-P # Foto:

Propietario: Rubiette Mathey Angulo

Contacto: Rosa Angulo Gutierrez Teléfono: 8599-7114

Ubicación de campo: latitud 276.593 longitud 354.747

Tipo (marcar con x): Perforado
 Excavado

Caudalímetro (marcar con x): Si
 No

Nivel del agua (si es posible la medición): N/A

Equipado (marcar con x): Bomba
 Electricidad
 Armado

Uso: Poblacion

Observaciones: Mismo pozo del expediente 8798-P. Rubiette Mathey Angulo esta fallada.

Recomendación: _____

Notificación: Si No Tipo de notificación: _____



COMISIÓN TÉCNICA INTERINSTITUCIONAL PARA LA GESTIÓN DE ACUÍFEROS
INVENTARIO GENERAL DE POZOS ACUÍFERO SARDINAL

Fecha: 10/08/2017

Responsable: José Sibaja A.

Pozo: CN-341 # Expediente (si tiene): 8798-P # Foto:

Propietario: Rosa Ángulo Gutiérrez.

Contacto: Rosa Ángulo Gutiérrez Teléfono: 8599-7114

Ubicación de campo: latitud 276.593 longitud 354.747

Tipo (marcar con x): Perforado
 Excavado

Caudalímetro (marcar con x): Si
 No

Nivel del agua (si es posible la medición): N/A

Equipado (marcar con x): Bomba
 Electricidad
 Armado

Uso: Poblacional

Observaciones: El expediente está cancelado por lo que se le notificó para que se abstuviera de aprovechar. Se encuentra a 10 metros del lindero.

Recomendación: _____

Notificación: Si Tipo de notificación: No aprovechamiento
 No



COMISIÓN TÉCNICA INTERINSTITUCIONAL PARA LA GESTIÓN DE ACUÍFEROS
INVENTARIO GENERAL DE POZOS ACUÍFERO SARDINAL

Fecha: 10/08/2017

Responsable: José Sibuya A.

Pozo: CN-477 # Expediente (si tiene): 10852-P # Foto: 1

Propietario: Alejandro Pizarro

Contacto: Willy Pizarro Teléfono: 8815-7729

Ubicación de campo: latitud 277.127 longitud 351.996

Tipo (marcar con x): Perforado
 Excavado

Caudalímetro (marcar con x): Si
 No

Nivel del agua (si es posible la medición): _____

Equipado (marcar con x): Bomba
 Electricidad
 Armado _____

Uso: Sin aprovechar

Observaciones: A 6 metros del lindero.

Recomendación: _____

Notificación: Si Tipo de notificación: No aprovechamiento
 No



COMISIÓN TÉCNICA INTERINSTITUCIONAL PARA LA GESTIÓN DE ACUÍFEROS
INVENTARIO GENERAL DE POZOS ACUÍFERO SARDINAL

Fecha: 10/08/2017

Responsable: José Sibuya A.

Pozo: BE-340 # Expediente (si tiene): 9424-P # Foto: ✓

Propietario: Luis Molina

Contacto: Luis Mol Igracio Chacón Teléfono: 8507-2184

Ubicación de campo: latitud 274.966 longitud 353.627

Tipo (marcar con x): Perforado
 Excavado

Caudalímetro (marcar con x): Si
 No

Nivel del agua (si es posible la medición): _____

Equipado (marcar con x): Bomba
 Electricidad
 Armado

Uso: Abastecimiento de una vivienda

Observaciones: Cumple con todos los lineamientos establecidos.

Recomendación: _____

Notificación: Si No Tipo de notificación: _____



COMISIÓN TÉCNICA INTERINSTITUCIONAL PARA LA GESTIÓN DE ACUÍFEROS
INVENTARIO GENERAL DE POZOS ACUÍFERO SARDINAL

Fecha: 10/08/2017

Responsable: Jose Sibuya

Pozo: S/N # Expediente (si tiene): 9216-P # Foto: 1

Propietario: ASECCSS

Contacto: Karen Araya Casante Teléfono: 2681 2966

Ubicación de campo: latitud 27.498 longitud 354356

Tipo (marcar con x): Perforado
 Excavado

Caudalímetro (marcar con x): Si
 No

Nivel del agua (si es posible la medición): _____

Equipado (marcar con x): Bomba
 Electricidad
 Armado _____

Uso: Piscina, restaurante

Observaciones: Se debe de realizar un traspaso de concesión ya que el pozo no es aprovechado por la SUA Nacozco

Recomendación: _____

Notificación: Si Tipo de notificación: Morosidad
 No



COMISIÓN TÉCNICA INTERINSTITUCIONAL PARA LA GESTIÓN DE ACUÍFEROS
INVENTARIO GENERAL DE POZOS ACUÍFERO SARDINAL

Fecha: 10/08/2017

Responsable: José Sotoca Alvarado

Pozo: CN-382 # Expediente (si tiene): 16549-P # Foto:

Propietario: Lloyd Kennedy

Contacto: Walter Chiribilla Bogas Teléfono: 2686-3882

Ubicación de campo: latitud 290131 longitud 353902

Tipo (marcar con x): Perforado
 Excavado

Caudalímetro (marcar con x): Si
 No

Nivel del agua (si es posible la medición): -

Equipado (marcar con x): Bomba
 Electricidad
 Arranado

Uso: Locales comerciales

Observaciones: _____

Recomendación: _____

Notificación: Si Tipo de notificación: Aprovechamiento sin concesión
 No



COMISIÓN TÉCNICA INTERINSTITUCIONAL PARA LA GESTIÓN DE ACUÍFEROS
INVENTARIO GENERAL DE POZOS ACUÍFERO SARDINAL

Fecha: 17-07-2017
Responsable: Verónica Sánchez Mejías

Pozo: CN-480 # Expediente (si tiene): 10734 P # Foto:

Propietario: Luis Modesto Lios Gutiérrez

Contacto: Luis Modesto Lios G. Teléfono: 2697-0387

Ubicación de campo: latitud 27.148 longitud 105.773

Tipo (marcar con x): Perforado
 Excavado

Caudalímetro (marcar con x): Si
 No

Nivel del agua (si es posible la medición): _____

Equipado (marcar con x): Bomba
 Electricidad
 Armado

Uso: Doméstico y lavado de carros.

Observaciones: Ninguno de los linderos cumple: 5 metros una cisterna, 8 mts un taller, 14 mts otra cisterna

Recomendación: Solicitar aclarar usos y solicitar reducción de radio operacional

Notificación: Si Tipo de notificación: _____
 No



COMISIÓN TÉCNICA INTERINSTITUCIONAL PARA LA GESTIÓN DE ACUÍFEROS
INVENTARIO GENERAL DE POZOS ACUÍFERO SARDINAL

Fecha: 17-07-17
Responsable: Verónica Sanchez Mejias

Pozo: CN-370 # Expediente (si tiene): 10479-P # Foto:

Propietario: Exporpac S.A

Contacto: Oscar Conejo Teléfono: 8841-5163

Ubicación de campo: latitud 27.7,569 longitud 93.56,831

Tipo (marcar con x): Perforado
 Excavado

Caudalímetro (marcar con x): Si
 No



Nivel del agua (si es posible la medición): N/A

Equipado (marcar con x): Bomba
 Electricidad
 Armado

Uso: Todo lo relacionado con la cosecha de melon

Observaciones: Dado que las coordenadas distaba mucho con la real se procedio a medir linderos los cuales cumplan con el artculo ocho de la ley de aguas, pero a 60mts aproximadamente se encontro otro pozo tambien propietario Exporpac S.A
Recomendación: Realizar cambio de coordenadas

Notificación: Si
 No Tipo de notificación: _____

	MINISTERIO DE AMBIENTE Y ENERGÍA DIRECCIÓN DE AGUA		Código N°: DA-GAA-0033	Páginas: 1 de 1
			Fecha emisión: 01/07/2016	Versión 01
			Fecha de Entrada en vigencia 01/07/2016	

NOTIFICACIÓN

Expediente N°: 11490P

Concesionario: Pedro Coronado Coronado

Al ser las 3:00 pm horas del día 01
de agosto del 2017.

De conformidad con las potestades otorgadas en los artículos 50 y 99 de la Ley Orgánica del Ambiente, se le advierte mediante esta notificación al adjudicatario, lo siguiente:


- 1- Que el Ministerio del Ambiente y Energía, de conformidad con el artículo 17 y 168, de la Ley de Aguas, le otorgó Concesión de Aprovechamiento de Agua, por un plazo determinado
- 2- Que analizado se expediente administrativo se determina que su concesión está vencida.

Con base en los artículos 140 y 150 de la Ley General de la Administración Pública, que se aplica en forma supletoria sobre las intimaciones del acto administrativo. Se le intima para que solicite la Concesión de Aprovechamiento de Agua ante el Ministerio del Ambiente y Energía.

Se le informa que no puede realizar actualmente ningún tipo de uso del agua pues no está autorizado por este Ministerio para hacerlo, artículos 17 y 178 de la Ley de Aguas.

En caso de incumplimiento El Estado puede ejercer las acciones penales correspondientes. En caso omiso, se tendrá por notificado lo actuado con el transcurso de 24 horas según la Ley 7637, y se presentará posteriormente la respectiva denuncia penal por el delito de desobediencia estipulado en el Código Penal artículo 307.

Notifíquese





Nombre del firmante

Al ser las 3:00 pm horas del día 01 de agosto de 2017

Recibido por: Pedro Coronado Coronado cédula 9011083

Notificado por Verónica Sánchez Mejías

	MINISTERIO DE AMBIENTE Y ENERGÍA DIRECCIÓN DE AGUA		Código N°: DA-GAA-0031	Páginas: 1 de 1
			Fecha emisión: 01/07/2016	Versión 01
			Fecha de Entrada en vigencia 01/07/2016	

NOTIFICACIÓN

Expediente N°: 11490P

Concesionario: **Pedro Coronado Coronado**

Al ser las 3:00 pm horas del día 07 de agosto del 2017.

De conformidad con las potestades otorgadas en los artículos 50 y 99 de la Ley Orgánica del Ambiente, se le advierte mediante este acto al concesionario, de lo siguiente:


Que el Ministerio del Ambiente y Energía, en aplicación de los artículos 17 y 168, de la Ley de Aguas le otorgó Concesión de Aprovechamiento de Agua. El artículo 215 inc. V, establece que: ***"Todos los concesionarios de aguas públicas, cualquiera que sea el título en que amparen sus derechos, están obligados: (...) a pagar los impuestos que se fijan por la utilización de las aguas. La falta de pago de estos impuestos y derechos podrá sancionarse, en su caso, con la suspensión del uso de las aguas y aún con la caducidad de los permisos o títulos relativos"***.

Se le informa que analizado su expediente administrativo, se determinó que adeuda al Ministerio del Ambiente y Energía 06 Trimestres, por la suma de **€29,724.13 colones. (Veintinueve mil setecientos veinticuatro colones con 13/100)**

Con base en los artículos 140 y 150 de la Ley General de la Administración Pública, que se aplica en forma supletoria sobre las intimaciones del acto administrativo. Se le intima al adjudicatario para que cancele lo que adeuda al Ministerio del Ambiente y Energía. Se le otorga un plazo improrrogable de 10 días hábiles, para ajustarse a las condiciones enunciadas en su permiso, el cual se contará a partir de la fecha de esta notificación. Cumplido el mismo, sin que se gestione lo indicado, se procederá a cancelar su concesión, con el perjuicio de no poder usar el agua y de ejercer el Estado las acciones penales correspondientes. En caso omiso, se tendrá por notificado lo actuado con el transcurso de 24 horas según la Ley 7637, y se presentará posteriormente la respectiva denuncia penal por el delito de desobediencia estipulado en el Código Penal artículo 307.

Notifíquese al concesionario de lo siguiente:

Notifíquese: Que el Ministerio del Ambiente y Energía, en aplicación de los artículos 17 y 168, de la Ley de Aguas le otorgó Concesión de Aprovechamiento de Agua. El artículo 215 inc. V, establece que: ***"Todos los concesionarios de aguas públicas, cualquiera que sea el título en que amparen sus derechos, están obligados: (...) a pagar los impuestos que se fijan por la utilización de las aguas. La falta de pago de estos impuestos y derechos podrá sancionarse, en su caso, con la suspensión del uso de las aguas y aún con la caducidad de los permisos o títulos relativos"***.


Nombre del firmante

Al ser las 3:00 pm horas del día 07 de agosto de 2017.

Recibido por: Pedro Coronado Coronado cédula 91011083

Notificado por Vaninica Sanchez Mejias





COMISIÓN TÉCNICA INTERINSTITUCIONAL PARA LA GESTIÓN DE ACUÍFEROS
INVENTARIO GENERAL DE POZOS ACUÍFERO SARDINAL

Fecha: 27-07-17
Responsable: Verónica Sanchez Mejias

Pozo: CN 474 # Expediente (si tiene): 10468 # Foto:

Propietario: Jose Benigno Lios Gutierrez

Contacto: Jose Benigno Lios Gutierrez Teléfono: 2697-0457

Ubicación de campo: latitud 778,198 longitud 355,816

Tipo (marcar con x): Perforado
 Excavado

Caudalímetro (marcar con x): Si
 No

Nivel del agua (si es posible la medición): _____

Equipado (marcar con x): Bomba
 Electricidad
 Armado

Uso: Consumo humano de dos casas en la misma propiedad

Observaciones: en uno de sus linderos esta a 8mts de limite de la propiedad, esta a 18 mts de la carretera, esta a 25 del otro linderos de la propiedad y a 30mts de una casa.

Recomendación: Se recomienda solicitar reducción de radio.

Notificación: Si No Tipo de notificación: _____



COMISIÓN TÉCNICA INTERINSTITUCIONAL PARA LA GESTIÓN DE ACUÍFEROS
INVENTARIO GENERAL DE POZOS ACUÍFERO SARDINAL

Fecha: 27-07-2017
Responsable: Vernica Sanchez Mejias

Pozo: CN-510 # Expediente (si tiene): 12681 P # Foto: ✓

Propietario: Expoporock S.A

Contacto: Oscar Conejo Teléfono: 88-41-56-63

Ubicación de campo: latitud 727,611 longitud 356,379

Tipo (marcar con x): Perforado
 Excavado

Caudalímetro (marcar con x): Si
 No

Nivel del agua (si es posible la medición): _____

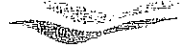
Equipado (marcar con x): Bomba
 Electricidad
 Armado

Uso: Lo referente a producción de melón

Observaciones: 3 hrs de sus linderos cumplen pero en uno a 18 mts se encontró la presencia de una casetilla de guarda, la casetilla no tiene tanque septico

Recomendación: Se recomienda hacer cambio de coordenadas

Notificación: Si Tipo de notificación: _____
 No



COMISIÓN TÉCNICA INTERINSTITUCIONAL PARA LA GESTIÓN DE ACUÍFEROS
INVENTARIO GENERAL DE POZOS ACUÍFERO SARDINAL

Fecha: 17-07-17
Responsable: Verónica Sanchez Mejias

Pozo: CN-605 # Expediente (si tiene): 12707 P # Foto: _____

Propietario: Los tamarindos de Papagayo SA

Contacto: Se desconoce Teléfono: ~~00000000~~

Ubicación de campo: latitud 779.695 longitud 354.145

Tipo (marcar con x): Perforado
 Excavado

Caudalímetro (marcar con x): Si
 No

Nivel del agua (si es posible la medición): _____

Equipado (marcar con x): Bomba
 Electricidad
 Armado _____

Uso: _____

Observaciones: Dicho pozo no se encontro y ademas el
compañero Jose Sibaja fue a hacerlo en las fechas
26 de enero y 9 del marzo y no lo encontro, la anterior
mencionado consta en el oficio (DA-VHTPN-OB-0189-2017).

Recomendación: _____

Notificación: Si Tipo de notificación: _____
 No



COMISIÓN TÉCNICA INTERINSTITUCIONAL PARA LA GESTIÓN DE ACUÍFEROS
INVENTARIO GENERAL DE POZOS ACUÍFERO SARDINAL

Fecha: 27-07-17
Responsable: Verónica Sánchez Mejías

Pozo Suministro (Armadillo) Expediente (si tiene): 10715P # Foto: ✓

Propietario: Victor Manuel Murillo Venegas

Contacto: Victor Manuel Murillo Venegas Teléfono: 2697-0192

Ubicación de campo: latitud 179,819 longitud 357,110

Tipo (marcar con x): Perforado
 Excavado

Caudalímetro (marcar con x): Si
 No

Nivel del agua (si es posible la medición): _____

Equipado (marcar con x): Bomba
 Electricidad
 Armado

Uso: No está en uso (se va usado consumo humano y riego de jardín)

Observaciones: Los linderos no cumplen con el p.t. 8: 8 mts una casa, 12 mts lindero de la propiedad y 10 mts carretera.

Recomendación: Notificar reducción de radio operacional y realizar cambio de coordenadas

Notificación: Si Tipo de notificación: _____
 No



COMISIÓN TÉCNICA INTERINSTITUCIONAL PARA LA GESTIÓN DE ACUÍFEROS
INVENTARIO GENERAL DE POZOS ACUÍFERO SARDINAL

Fecha: 27-07-17
Responsable: Verónica Sánchez Mejías

Pozo: Sin Númer # Expediente (si tiene): 10681 P # Foto: ✓

Propietario: Zaida Angela Abarca Abarca

Contacto: Zaida Angela Abarca Teléfono: N/A

Ubicación de campo: latitud 778919 longitud 357098

Tipo (marcar con x): Perforado
 Excavado

Caudalímetro (marcar con x): Si
 No

Nivel del agua (si es posible la medición): _____

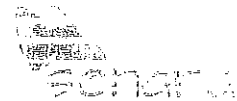



Equipado (marcar con x): Bomba
 Electricidad
 Armado _____

Uso: Ninguno

Observaciones: El pozo no funciona pero lo tienen con electricidad y bomba

Recomendación: Se recomienda notificar de sellado ~~propuesta~~

Notificación: Si Tipo de notificación: _____
 No



COMISIÓN TÉCNICA INTERINSTITUCIONAL PARA LA GESTIÓN DEL AGUA
INVENTARIO GENERAL DE POZOS ACUÍFERO SARDINAL

Fecha: 02-8-17
Responsable: Vanessa Sánchez Mejías

Pozo: CN-601 # Expediente (si tiene): 139411 P # Foto:

Propietario: Desarrollo Navarolo S.A

Contacto: José Fabio Araya Gómez Teléfono: 88-84-31-61

Ubicación de campo: latitud 779032 longitud 354183

Tipo (marcar con x): Perforado
 Excavado

Caudalímetro (marcar con x): Si
 No

Nivel del agua (si es posible la medición): _____

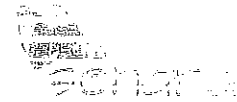


Equipado (marcar con x): Bomba
 Electricidad
 Armado _____

Uso: No esta en uso

Observaciones: Solicitar reducción de radio operacional, dado que a 4 mts esto el lindero, 7 mts el otro lindero, 14 mts una casa.

Recomendación: Solicitar reducción de radio operacional

Notificación: Si Tipo de notificación: Por morosidad
 No



COMISIÓN TÉCNICA INTERINSTITUCIONAL PARA LA GESTIÓN DE RECURSOS HÍDRICOS
INVENTARIO GENERAL DE POZOS ACUÍFERO SARDINAL

Fecha: 01-08-17
Responsable: Venencia Sánchez Mejías

Pozo: CN-522 # Expediente (si tiene): 13940 P a Pozo: ✓

Propietario: Desarrollo Nacozaco S.A.

Contacto: Jose Fabio Aya German Teléfono: 88-84-31-61

Ubicación de campo: latitud 279054 longitud 754004

Tipo (marcar con x): Perforado
 Excavado

Caudalímetro (marcar con x): Si
 No

Nivel del agua (si es posible la medición): _____

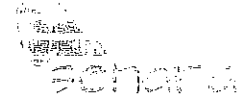
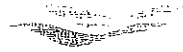

Equipado (marcar con x): Bomba
 Electricidad
 Armado _____

Uso: No esta en uso

Observaciones: Se recomienda solicitar estudio para reducción de radio dado que a 5 mts en camino 6 metros una cosa

Recomendación: Solicitar reducción de radio

Notificación: Si Tipo de notificación: Por morosidad.
 No



COMISIÓN TÉCNICA INTERINSTITUCIONAL PARA LA GESTIÓN DE AGUAS SUBTERRÁNEAS
INVENTARIO GENERAL DE POZOS ACUÍFERO SALININAL

Fecha: 07-08-17
Responsable: _____

Pozo: CN-653 # Expediente (si tiene): 17805 P # Foto:

Propietario: SF Costa Rica Hotelero S.A

Contacto: Alfredo Moreno Teléfono: 84-03-18-92

Ubicación de campo: latitud 27.6738 longitud 345,193

Tipo (marcar con x): Perforado
 Excavado

Caudalímetro (marcar con x): Si
 No

Nivel del agua (si es posible la medición): _____

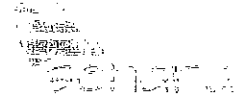


Equipado (marcar con x): Bomba
 Electricidad
 Armado

Uso: No esta en uso

Observaciones: Se debe hacer cambio de coordenadas se midieron todos los linderos y cumple.

Recomendación: Realizar cambio de coordenadas dato que cumple con los linderos.

Notificación: Si Tipo de notificación: _____
 No



COMISIÓN TÉCNICA INTERINSTITUCIONAL PARA LA GESTIÓN DEL AGUA
INVENTARIO GENERAL DE POZOS ACUÍFERO SARDINIAL

Fecha: 07-08-17
Responsable: _____

Pozo: YBE-315 # Expediente (si tiene): 13531.P Foto:

Propietario: Development Gold Coast S.A

Contacto: _____ Teléfono: 2262-3073

Ubicación de campo: latitud 273,930 longitud 346,613

Tipo (marcar con x): Perforado
 Excavado

Caudalímetro (marcar con x): Si
 No

Nivel del agua (si es posible la medición): _____

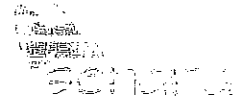


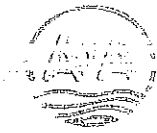
Equipado (marcar con x): Bomba
 Electricidad
 Armado

Uso: No esta en uso en una propiedad grande

Observaciones: En unas de las linderas a 6mts se ubica una carreteira publica

Recomendación: Solicitar reducción de radio operacional

Notificación: Si Tipo de notificación: _____
 No



COMISIÓN MEXICANA INTERINSTITUCIONAL PARA LA DEFENSA DEL AMBIENTE
INVENTARIO GENERAL DE POZOS ACUÍFERO SARDINAL

Fecha: 02-08-17
Responsable: Verónica Sánchez Magras

Pozo: N/A # Expediente (si tiene): 16813 P # Foto:

Propietario: Aycajadas H y M S.A

Contacto: Karla Herrera Teléfono: 2975-6544

Ubicación de campo: latitud 277, 273 longitud 352, 532

Tipo (marcar con x): Perforado
 Excavado

Caudalímetro (marcar con x): Si
 No

Nivel del agua (si es posible la medición): _____

Equipado (marcar con x): Bomba
 Electricidad
 Armado _____

Uso: _____

Observaciones: Se hizo un sitio en sitio y no se perfora el pozo.

Recomendación: _____

Notificación: Si Tipo de notificación: _____
 No